

 Während Ihrer Velo-Tour über rund 40 km inmitten des Dreiländerecks Deutschland -Frankreich -Schweiz wird Ihnen der Rhein und sein Umland an 11 Stationen als lebendiger Naturraum präsentiert.

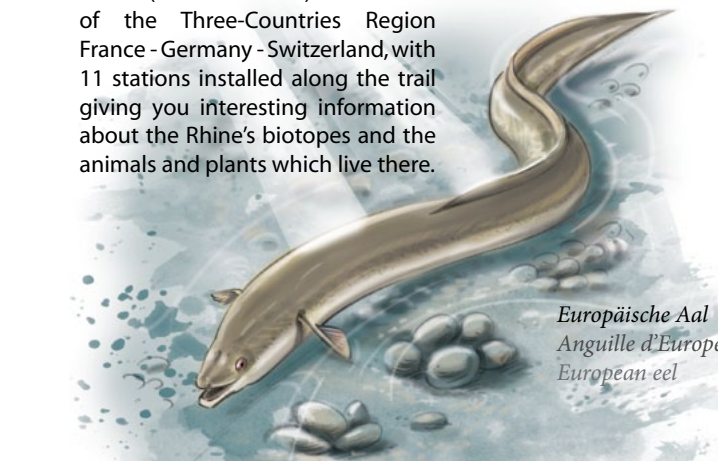
*Eisvogel  
Martin pêcheur  
Common kingfisher*

 Au cours d'un circuit à vélo d'environ 40 km au coeur de la Région des Trois Pays France - Allemagne - Suisse, vous pourrez découvrir sur 11 stations les habitats naturels du Rhin et de sa région et les espèces animales et végétales qui y vivent.





*Bachforelle  
Truite fario  
River trout*


 We propose a bicycle tour of about 40 km (about 20 miles) in the heart of the Three-Countries Region France - Germany - Switzerland, with 11 stations installed along the trail giving you interesting information about the Rhine's biotopes and the animals and plants which live there.



*Europäische Aal  
Anguille d'Europe  
European eel*

 Im Rahmen des Projektes Natur-Erlebnis grenzenlos laden wir Sie ein, die Natur des Dreiländerecks zu erleben! Steigen Sie auf Ihr Velo und erfahren viel Wissenswertes über die Lebensweise von Lachs, Biber & Co.

 Dans le cadre de notre projet «Expérience nature sans frontières», nous vous invitons à découvrir la nature de la région des Trois Pays ! Prenez votre vélo et parcourez la région pour découvrir une quantité d'informations sur le mode de vie des saumons, des castors, etc.

 Within our project „Experience Nature without Frontiers“, we invite you to discover the nature in the Three-Countries Region! Just hop on your bike and ride around our region to discover a wealth of valuable information about the behaviour of salmon, beavers and other animals.



Projektträger / Porteur du projet  
[www.truz-naturschutz.org](http://www.truz-naturschutz.org)

Partenaire français pour les animations  
[www.petitecamarguealsacienne.com](http://www.petitecamarguealsacienne.com)



Partenaires du projet / Projektpartner:




Dieses Projekt wird vom Europäischen Fonds für Regionale Entwicklung (EFRE) sowie vom Schweizer Fonds für Regionalentwicklung (NRP) im Rahmen des INTERREG Oberrhein Programms unterstützt.  
Ce projet bénéficie de soutien du Fonds européen de développement régional (FEDER) et du Fonds suisse de développement régional (NPR) dans le cadre du programme INTERREG Rhin Supérieur.



# Unternehmen Biber und Lachs ohne Grenzen



## Opération saumon et castor sans frontières



## Opération Salmon and Beaver without frontiers!



Kembs-Loéchlé

Die Strecke ist digital verfügbar unter:



Über das Anklicken der Stationen auf der digitalen Karten gelangen Sie zu den Infos rund um die Natur vor Ort. Die Reihenfolge oder der Beginn der Station ist frei wählbar. Viel Spaß bei Ihrer Entdeckungstour!



Téléchargez l'itinéraire

La carte numérique vous présente les différentes stations. Il vous suffit de cliquer sur l'une de ces stations pour découvrir les informations spécifiques à la nature sur le site concerné. Chaque promeneur peut cliquer sur les stations et les parcourir dans l'ordre qui lui convient. Nous vous souhaitons une promenade-découverte intéressante !



Download the map of the bicycle trail.

The stations are highlighted on the digital map. Just click on the stations to display specific information about the biotope around each station. You can choose the stations in the order you please and customise you own discovery tour. We wish you a pleasant and interesting tour!



Velo-Tour (40 km)  
Circuit vélo (40 km)  
Bicycle tour (20 miles)



Stationen  
Stations  
Stations



Gebirgsstelze  
Bergeronnette des ruisseaux  
Grey wagtail



Köcherfliege  
Phrygane  
Caddisfly



- Tipp zur Orientierung: Folgen Sie den Signalen auf der Strecke:
- Petit conseil pour faciliter votre orientation, suivez le balisage :
- A quick tip for your orientation: follow the signs on the route:

